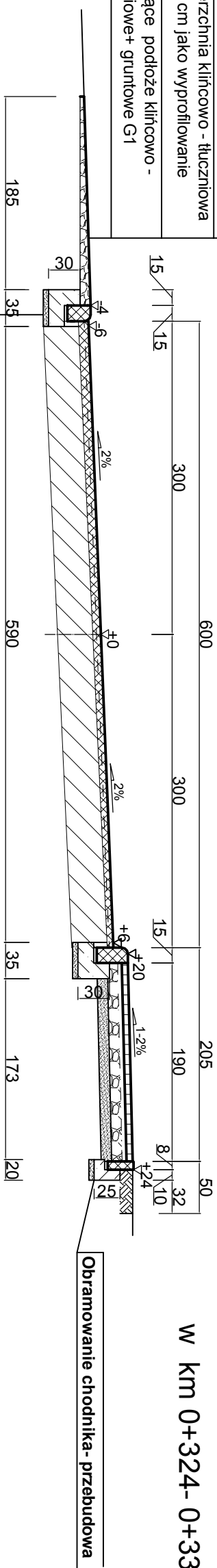


Przekroje normalne z elementami konstrukcji dr. nr 080243C kl. "L", w km 0+006 - 0+456

Nawierzchnia zjazdu - przebudowa
Nawierzchnia kłińcowa - tłuczniowa
gr. 12 cm jako wyprofilowanie
Istniejące podłoże kłińcowa - tłuczniowe+ gruntuowe G1



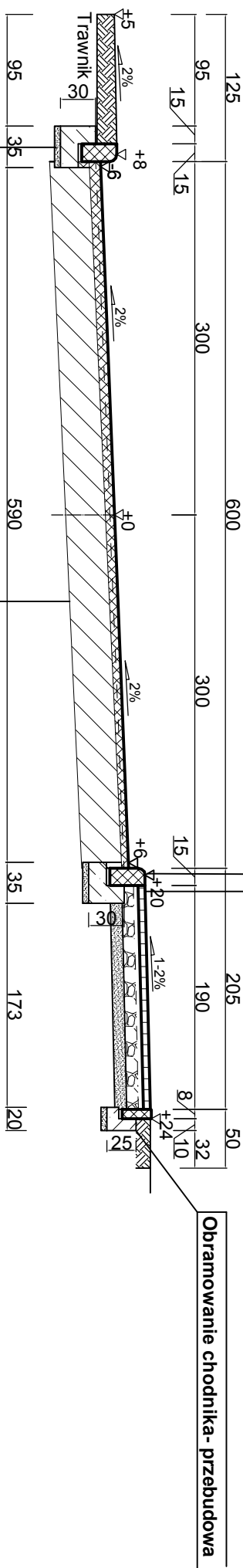
w km 0+324-0+336

Obramowanie jezdni- budowa
Krawężnik betonowy 15x22 cm
Podsyпка cem. - piasek - gr. 2-3 cm
Ława betonowa z oporem B12/15 , gr. 15 cm, szer. 35 cm
Warstwa odcinająca gr. 5 cm
Isinujące podłoże gruntowe G1

Obramowanie jezdni - przebudowa
Krawężnik betonowy 15x30 cm
Podsyпка cem. - piasek - gr. 2-3 cm
Ława betonowa z oporem B12/15, gr. 15 cm, szer. 35 cm
Warstwa oddcinająca gr. 5 cm
Istniejące podłoże gruntowe G1

Nawierzchnia chodnika -przebudowa
Kostka betonowa - gr. 6 cm
Podsyпка cem.- piasek - gr. 4 cm
Podbud. gr. 10 cm - kruszywo stabiliz. mechanicznie f. 0/3/1,5 mm
Warstwa oddzielająca gr. 6-10 cm
Isinujące podłoże gruntowe G1

w km 0+336-0+344

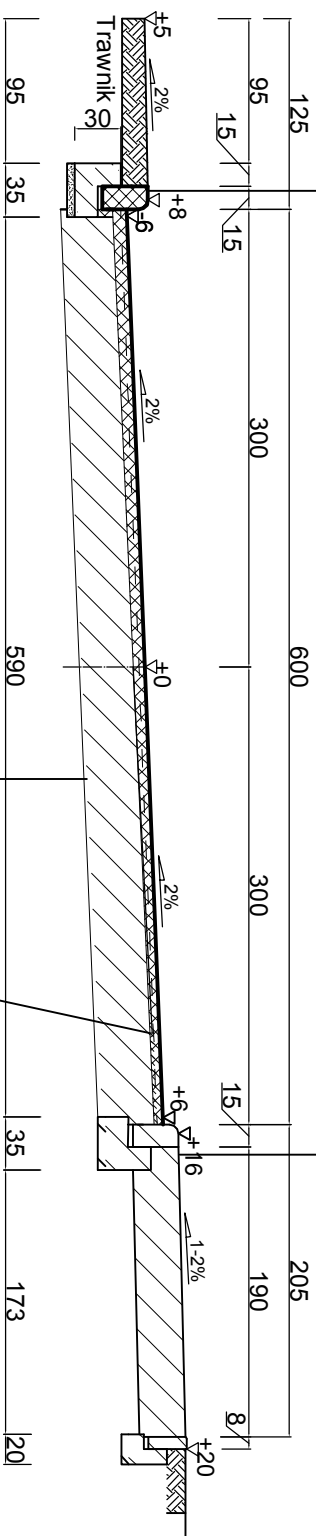


Obramowanie jezdni - przebudowa
Krawężnik betonowy 15x30 cm
Podsyпка cem. - piasek - gr. 2-3 cm
Ława betonowa z oporem B12/15, gr. 15 cm, szer. 35 cm
Warstwa odcinająca gr. 5 cm
Isinujące podłoże gruntowe G1

Nawierzchnia jezdni - nadbudowa
Warstwa ściernała gr. 3 cm - MMA
Warstwa wzmacniająco- wyrównawcza (50-150kg/m ²) - MMA
Istniejące podłoże jezdni o nawierzchni z MMA na bruku

Nawierzchnia chodnika - b/z
Kosika betonowa - gr. 6 cm - b/z na podsypce cementowo-piaskowej
Istniejące podłoże gruntowe G1

w km 0+344- 0+383
w km 0+383- 0+397 - strefa skrzyżowania



Nawierzchnia jezdni - nadbudowa
Warstwa ścieralna gr. 3 cm - MMA
Warstwa wzmacniająco- wyrównawcza (50-150kg/m ²) - MMA
Istniejące podłoże jezdni o nawierzchni z MMA na bruku

Frezowanie na szer. ok. 60 cm dla zachowania poziomu krawężnika wystającego minimum 8 cm

<p style="text-align: center;">ZAKŁAD USŁUG INWESTYCYJNYCH - Danuta Iwanus</p> <p style="text-align: center;">87-300 Brodnica, ul. Nowa 41A, tel. 509 986 365</p>				
<p>Objekt: Dłr. gm. nr 080243C Pokrzydowo II, dz. nr 75/4 (od skrz. z dr. 1825C do skrz. z dr. 080222C i 080228C), dt. 0,450 km.</p>	Data	Branża	Skala	Nr. rys.
	1.1.2017r.	DR	1 : 50	2/4
<p>Treść rys.</p> <p>Przebieg normalne trasy z elementarni konstrukcji dla zakresu : Przebudowa drogi gminnej nr 080243C Pokrzydowo II, dt. 0,450 km, w m. Pokrzydowo.</p>	<p>Projektant</p> <p>mgr inż. DANUTA IWANUS</p> <p>Upr. : BP-PN/VI/95/10/83; KUP/BOD/24/07</p>			
<p>Inwestor - Gmina Zbiczno, Urząd Gminy Zbiczno, 87-305, Zbiczno 140</p>	<p>Projektant sprawdzający: mgr inż. RYSZARD IWANUS</p> <p>Upr. : KUP/125460/008 KUP/BOD/24/07</p>			
<p>Stadium</p> <p>PROJEKT BUDOWLANY</p>				